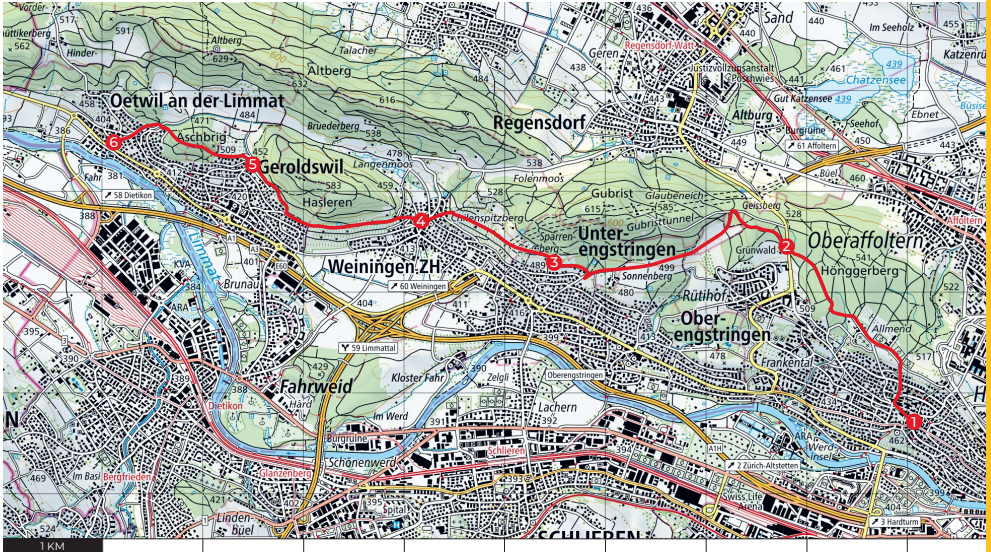




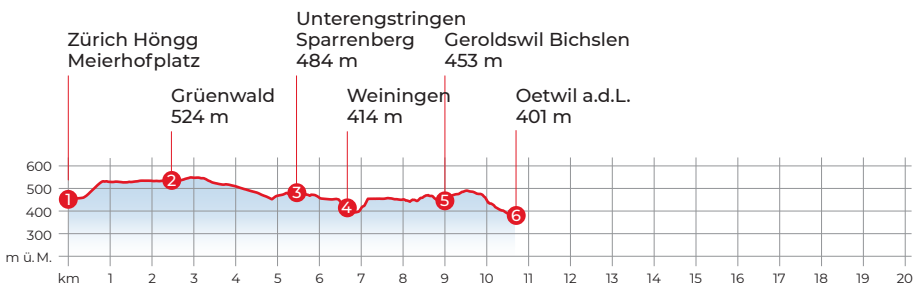
Geroldswil



HÖNGG ➔ WEININGEN ➔ OETWIL A.D.L.

Stationen	Dauer/h	Gesamt/h	
➊ Zürich Höngg Meierhofplatz		0:00	
➋ Grünwald	0:45	0:45	
➌ Unterengstringen Sparrenberg	0:45	1:30	
➍ Weiningen	0:25	1:55	
➎ Geroldswil Bichslen	0:30	2:25	
➏ Oetwil a.d.L.	0:35	3:00	

Auf einen Blick	
Kanton	ZH
Schwierigkeit	★★/T1
Distanz	10,7 km
Aufstieg	270 m
Abstieg	330 m
Gesamtdauer	3:00 Std.






PANORAMAWANDERUNG AN DEN SÜDHÄNGEN DES LIMMATTALS

Vom alten Hönegger Dorfkern steigen wir zur Kante des Höneggerbergplateaus empor. An den Sportplätzen vorbei und durch das Heiziholz erreichen wir das Restaurant Grüenwald, wo wir die Passstrasse Hönegger-Regensdorf kreuzen. Der leicht abfallende Weg (Aussicht ins Limmattal mit seinen Industriebauten) führt am Hof «Sunnenberg» vorbei. Beim Rastplatz mit Feuerstelle und Brunnen wählen wir den Weg bergauf zum «Sparrenberg», einem 1758 erbauten Herrschaftssitz. Wir folgen dem

Wiesenweg, der zu den Rebhängen am Chilenspitzberg bei Weiningen führt. Vom prachtvollen Lindenplatz im Dorfkern steigen wir einen Treppenweg hinauf zum Restaurant «Winzerhaus» und geniessen dort die Aussicht über das Limmattal zum Uetliberg und in die Glarner Alpen. Oberhalb der Rebhänge führt unser Weg weiter zu den ersten Häusern von Geroldswil. Wir steigen nochmals leicht an zum Äschbrig. Ein schöner Waldweg führt uns zum Fischweiher, dann dem Bach folgend zum gut erhaltenen Dorfkern von Oetwil.



DIE WANDERTROPHY

ist ein Projekt der Wanderwegorganisationen der Kantone Graubünden, Luzern, St. Gallen und Zürich. Von April bis Mitte November 2025 mindestens fünf Trophy-Ziele besuchen, Ankunft digital bestätigen und mit etwas Glück tolle Preise gewinnen.

wandertrophy.ch



Zürcher
Kantonalbank



Zürcher
Wanderwege

Eure Bank für mehr

Begegnungen.

Mit über 400 Engagements machen wir mehr für alle. Zum Beispiel als Hauptsponsorin der Zürcher Wanderwege.

zkb.ch/wanderprogramm